

## คู่มือสำหรับประชาชน: การแจ้งขุดดิน

หน่วยงานที่รับผิดชอบ: องค์การบริหารส่วนตำบลทรายขาว อำเภอพาน จังหวัดเชียงราย

กระทรวง: กระทรวงมหาดไทย

---

1. ชื่อกระบวนการ: การแจ้งขุดดิน
2. หน่วยงานเจ้าของกระบวนการ: องค์การบริหารส่วนตำบลทรายขาว อำเภอพาน จังหวัดเชียงราย
3. ประเภทของงานบริการ: กระบวนการบริการที่ให้บริการในส่วนภูมิภาคและส่วนท้องถิ่น (กระบวนการบริการที่เบ็ดเสร็จในหน่วยเดียว)
4. หมวดหมู่ของงานบริการ: รับแจ้ง
5. กฎหมายที่ให้อำนาจการอนุญาต หรือที่เกี่ยวข้อง:
  - 1) พ.ร.บ. การขุดดินและถมดิน พ.ศ. 2543
6. ระดับผลกระทบ: บริการทั่วไป
7. พื้นที่ให้บริการ: ท้องถิ่น
8. กฎหมายข้อบังคับ/ข้อตกลงที่กำหนดระยะเวลา พระราชบัญญัติการขุดดินและถมดิน พ.ศ. 2543  
ระยะเวลาที่กำหนดตามกฎหมาย / ข้อกำหนด ฯลฯ 7 วัน
9. ข้อมูลสถิติ  
จำนวนเฉลี่ยต่อเดือน 0  
จำนวนคำขอที่มากที่สุด 0  
จำนวนคำขอน้อยที่สุด 0
10. ชื่ออ้างอิงของคู่มือประชาชน [สำเนาคู่มือประชาชน] การแจ้งขุดดิน 21/05/2558 13:55
11. ช่องทางการให้บริการ
  - 1) สถานที่ให้บริการ องค์การบริหารส่วนตำบลทรายขาว อำเภอพาน จังหวัดเชียงราย 57120 โทร.053-723-962 ต่อ 41 / ติดต่อด้วยตนเองณหน่วยงาน  
ระยะเวลาเปิดให้บริการ เปิดให้บริการวันจันทร์ถึงวันศุกร์ (ยกเว้นวันหยุดที่ทางราชการกำหนด) ตั้งแต่เวลา 08:30 - 16:30 น. (มีพักเที่ยง)
12. หลักเกณฑ์ วิธีการ เงื่อนไข(ถ้ามี) ในการยื่นคำขอ และในการพิจารณาอนุญาต
  - 1.การขุดดินที่ต้องแจ้งต่อเจ้าพนักงานท้องถิ่นจะต้องมีองค์ประกอบที่ครบถ้วนดังนี้
    - 1.1การดำเนินการขุดดินนั้นจะต้องเป็นการดำเนินการในท้องที่ที่พระราชบัญญัติการขุดดินและถมดินใช้บังคับได้แก่
      - 1) เทศบาล
      - 2) กรุงเทพมหานคร
      - 3) เมืองพัทยา
      - 4) องค์การปกครองส่วนท้องถิ่นอื่นตามที่มีกฎหมายโดยเฉพาะจัดตั้งขึ้นซึ่งรัฐมนตรีประกาศกำหนดในราชกิจจานุเบกษา
      - 5) บริเวณที่มีพระราชกฤษฎีกาให้ใช้บังคับกฎหมายว่าด้วยการควบคุมอาคาร
      - 6) เขตผังเมืองรวมตามกฎหมายว่าด้วยการผังเมือง
      - 7) ท้องที่ซึ่งรัฐมนตรีประกาศกำหนดให้ใช้บังคับพระราชบัญญัติการขุดดินและถมดิน (ใช้กับกรณีองค์การบริหารส่วนท้องถิ่นซึ่งไม่อยู่ในเขตควบคุมอาคารและไม่อยู่ในเขตผังเมืองรวม)

1.2 การดำเนินการขุดดินเข้าลักษณะตามมาตรา 17 แห่งพระราชบัญญัติการขุดดินและถมดินคือประสงค์จะทำการขุดดินโดยมีความลึกจากระดับพื้นดินเกิน 3 เมตรหรือมีพื้นที่ปากบ่อดินเกินหนึ่งหมื่นตารางเมตรหรือมีความลึกหรือพื้นที่ตามที่เจ้าพนักงานท้องถิ่นประกาศกำหนดโดยการประกาศของเจ้าพนักงานท้องถิ่นจะต้องไม่เป็นการกระทำที่ขัดหรือแย้งกับพระราชบัญญัติการขุดดินและถมดินพ.ศ. 2543

2. การพิจารณารับแจ้งการขุดดิน

เจ้าพนักงานท้องถิ่นต้องออกไปรับแจ้งตามแบบที่เจ้าพนักงานท้องถิ่นกำหนดเพื่อเป็นหลักฐานการแจ้งภายใน 7 วันนับแต่วันที่ได้รับแจ้งถ้าการแจ้งเป็นไปโดยไม่ถูกต้องให้เจ้าพนักงานท้องถิ่นแจ้งให้แก้ไขให้ถูกต้องภายใน 7 วันนับแต่วันที่มีการแจ้ง ถ้าผู้แจ้งไม่แก้ไขให้ถูกต้องภายใน 7 วันนับแต่วันที่ผู้แจ้งได้รับแจ้งให้แก้ไขให้เจ้าพนักงานท้องถิ่นมีอำนาจออกคำสั่งให้การแจ้งเป็นอันสิ้นผลกรณีถ้าผู้แจ้งได้แก้ไขให้ถูกต้องภายในเวลาที่กำหนดให้เจ้าพนักงานท้องถิ่นออกไปรับแจ้งให้แก่ผู้แจ้งภายใน 3 วันนับแต่วันที่ได้รับแจ้งที่ถูกต้อง

13. ขั้นตอน ระยะเวลา และส่วนงานที่รับผิดชอบ

ที่	ประเภทขั้นตอน	รายละเอียดของขั้นตอนการบริการ	ระยะเวลาให้บริการ	ส่วนงาน / หน่วยงานที่รับผิดชอบ	หมายเหตุ
1)	การตรวจสอบเอกสาร	ผู้แจ้งยื่นเอกสารแจ้งการขุดดินตามที่กำหนดให้เจ้าพนักงานท้องถิ่นดำเนินการตรวจสอบข้อมูล	1 วัน	-	(องค์กรปกครองส่วนท้องถิ่นในพื้นที่ที่จะดำเนินการขุดดิน)
2)	การพิจารณา	เจ้าพนักงานท้องถิ่นดำเนินการตรวจสอบและพิจารณา (กรณีถูกต้อง)	5 วัน	-	(องค์กรปกครองส่วนท้องถิ่นในพื้นที่ที่จะดำเนินการขุดดิน)
3)	การลงนาม/ คณะกรรมการมีมติ	เจ้าพนักงานท้องถิ่นออกไปรับแจ้งและแจ้งให้ผู้แจ้งมารับใบรับแจ้ง	1 วัน	-	(องค์กรปกครองส่วนท้องถิ่นในพื้นที่ที่จะดำเนินการขุดดิน)

ระยะเวลาดำเนินการรวม 7 วัน

13. งานบริการนี้ผ่านการดำเนินการลดขั้นตอน และระยะเวลาปฏิบัติราชการมาแล้ว ยังไม่ผ่านการดำเนินการลดขั้นตอน

14. รายการเอกสารหลักฐานประกอบการยื่นคำขอ

15.1) เอกสารยืนยันตัวตนที่ออกโดยหน่วยงานภาครัฐ

ที่	รายการเอกสารยืนยันตัวตน	หน่วยงานภาครัฐผู้ออกเอกสาร	จำนวนเอกสารฉบับจริง	จำนวนเอกสารสำเนา	หน่วยนับเอกสาร	หมายเหตุ
1)	บัตรประจำตัวประชาชน	-	0	1	ฉบับ	((กรณีบุคคลธรรมดา))
2)	หนังสือรับรองนิติบุคคล	-	0	1	ฉบับ	((กรณีนิติบุคคล))

## 15.2) เอกสารอื่น ๆ สำหรับยื่นเพิ่มเติม

ที่	รายการเอกสาร ยื่นเพิ่มเติม	หน่วยงานภาครัฐผู้ ออกเอกสาร	จำนวนเอกสาร ฉบับจริง	จำนวนเอกสาร สำเนา	หน่วยนับ เอกสาร	หมายเหตุ
1)	แผนผังบริเวณที่ ประสงค์จะ ดำเนินการขุดดิน	-	1	0	ชุด	-
2)	แผนผังแสดงเขต ที่ดินและที่ดิน บริเวณข้างเคียง	-	1	0	ชุด	-
3)	แบบแปลน รายการประกอบ แบบแปลน	-	1	0	ชุด	-
4)	โฉนดที่ดินน.ส.3 หรือส.ค.1 ขนาด เท่าต้นฉบับทุก หน้าพร้อม เจ้าของที่ดินลง นามรับรองสำเนา ทุกหน้า	-	0	1	ชุด	(กรณีผู้ขออนุญาต ไม่ใช่เจ้าของที่ดิน ต้องมีหนังสือ ยินยอมของ เจ้าของที่ดินให้ ก่อสร้างอาคารใน ที่ดิน)
5)	หนังสือมอบ อำนาจกรณีให้ บุคคลอื่นยื่นแจ้ง การขุดดิน	-	1	0	ชุด	-
6)	หนังสือยินยอม ของเจ้าของที่ดิน กรณีที่ดินบุคคล อื่น	-	1	0	ชุด	-
7)	รายการคำนวณ (วิศวกร ผู้ออกแบบและ คำนวณการขุดดิน ที่มีความลึกจาก ระดับพื้นดินเกิน๓ เมตรหรือพื้นที่ ปากบ่อดินเกิน 10,000 ตาราง เมตรต้องเป็นผู้	-	1	0	ชุด	-

ที่	รายการเอกสาร ยื่นเพิ่มเติม	หน่วยงานภาครัฐผู้ ออกเอกสาร	จำนวนเอกสาร ฉบับจริง	จำนวนเอกสาร สำเนา	หน่วยนับ เอกสาร	หมายเหตุ
	ได้รับใบอนุญาต ประกอบวิชาชีพ วิศวกรรมควบคุม สาขาวิศวกรรม โยธาไม่ต่ำกว่า ระดับสามัญ วิศวกรกรณีการ ขุดดินที่มีความลึก เกินสูง 20 เมตร วิศวกรผู้ออกแบบ และคำนวณต้อง เป็นผู้ได้รับ ใบอนุญาต ประกอบวิชาชีพ วิศวกรรมควบคุม สาขาวิศวกรรม โยธาระดับวุฒิ วิศวกร)					
8)	รายละเอียดการ ติดตั้งอุปกรณ์ สำหรับวัดการ เคลื่อนตัวของดิน	-	1	0	ชุด	(กรณีการขุดดินลึก เกิน 20 เมตร)
9)	ชื่อผู้ควบคุมงาน (กรณีการขุดดิน ลึกเกิน 3 เมตร หรือมีพื้นที่ปาก บ่อดินเกิน 10,000 ตาราง เมตรหรือมีความ ลึกหรือมีพื้นที่ ตามที่เจ้า พนักงานท้องถิ่น ประกาศกำหนดผู้ ควบคุมงานต้อง เป็นผู้ได้รับ ใบอนุญาต	-	1	0	ชุด	-

ที่	รายการเอกสาร ยื่นเพิ่มเติม	หน่วยงานภาครัฐผู้ ออกเอกสาร	จำนวนเอกสาร ฉบับจริง	จำนวนเอกสาร สำเนา	หน่วยนับ เอกสาร	หมายเหตุ
	ประกอบวิชาชีพ วิศวกรรมควบคุม สาขาวิศวกรรม โยธา)					

## 15. ค่าธรรมเนียม

- 1) ค่าธรรมเนียมต่อฉบับฉบับละ 500 บาท  
ค่าธรรมเนียม 500 บาท  
หมายเหตุ -

## 16. ช่องทางการร้องเรียน

- 1) ช่องทางการร้องเรียน องค์การบริหารส่วนตำบลทรายขาว อำเภอพาน จังหวัดเชียงราย 57120
  2. ทางโทรศัพท์ 053-723962 ต่อ 41
  3. ทางไปรษณีย์ 109 หมู่ที่ 10 ตำบลทรายขาว อำเภอพาน จังหวัดเชียงราย 57120
  4. ร้องเรียนด้วยตนเอง

## 17. ตัวอย่างแบบฟอร์ม ตัวอย่าง และคู่มือการกรอก

## 18. หมายเหตุ

-

**ใบแจ้งการขุดดิน/ถมดิน ตามพระราชบัญญัติ-  
การขุดดินและถมดิน พ.ศ. 2543**

เลขที่.....
วันที่.....
ลงชื่อ.....ผู้รับหนังสือ (.....)
ตำแหน่ง.....












เขียนที่.....

วันที่.....เดือน.....พ.ศ.....

ข้าพเจ้า.....เป็นบุคคลธรรมดา/นิติบุคคล  
 อยู่บ้านเลขที่.....ตรอก/ซอย.....ถนน.....หมู่ที่.....  
 ตำบล/แขวง.....อำเภอ/เขต.....จังหวัด.....  
 รหัสไปรษณีย์.....โทรศัพท์.....

มีความประสงค์จะทำการขุดดิน/ถมดิน ลึก/สูง.....เมตร พื้นที่ปากบ่อ/ดินถม.....ตารางเมตร  
 ในโฉนดที่ดิน/น.ส.3/น.ส.3ก/ส.ค.1 เลขที่.....หรือเอกสารสิทธิในที่ดินที่มีชื่อเรียกอย่างอื่น.....  
 ที่ถนน.....หมู่ที่.....ตำบล/แขวง.....อำเภอ/เขต.....จังหวัด.....  
 ซึ่งอยู่ในเขต.....(ชื่อองค์กรปกครองส่วนท้องถิ่น).....โดย.....เป็นเจ้าของที่ดิน  
 กำหนดเวลาแล้วเสร็จ.....วัน มี.....เป็นผู้ออกแบบและคำนวณ  
 และ.....เป็นผู้ควบคุมงาน พร้อมนี้

ข้าพเจ้าได้แนบเอกสารหลักฐานต่างๆ มาด้วยแล้ว คือ

-  แผนผังบริเวณ แบบแปลน รายการประกอบแบบแปลนที่ถูกต้องตามกฎหมายหรือ ข้อบัญญัติท้องถิ่นที่  
ออกตามกฎหมายว่าด้วยการขุดดินและถมดิน จำนวน 3 ชุด ชุดละ.....แผ่น
-  สำเนารายการคำนวณวิธีการป้องกันการพังทลายของดิน จำนวน 1 ชุด ชุดละ.....แผ่น
-  สำเนาทะเบียนบ้านของผู้แจ้งในกรณีผู้แจ้งเป็นบุคคลธรรมดา จำนวน 1 ฉบับ
-  สำเนาทะเบียนบ้านของเจ้าของที่ดินในกรณีผู้แจ้งไม่ได้เป็นเจ้าของที่ดิน จำนวน 1 ฉบับ
-  สำเนาหนังสือรับรองการจดทะเบียนนิติบุคคลในกรณีผู้แจ้งเป็นนิติบุคคล จำนวน 1 ฉบับ
-  หนังสือมอบอำนาจในกรณีผู้แจ้งการขุดดิน/ถมดินให้บุคคลอื่นไปยื่นใบแจ้งการขุดดิน/ถมดินต่อเจ้า  
พนักงานท้องถิ่น
-  หนังสือแสดงความยินยอมของเจ้าของที่ดินในกรณีเจ้าของที่ดินให้บุคคลอื่นเป็นผู้แจ้งการขุดดิน/ถมดิน
-  หนังสือรับรองของผู้ประกอบวิชาชีพวิศวกรรมควบคุมพร้อมสำเนาใบอนุญาตจากผู้ประกอบวิชาชีพ  
วิศวกรรมควบคุม จำนวน 1 ชุด
-  หนังสือรับรองของผู้ควบคุมงานพร้อมสำเนาใบอนุญาตผู้ประกอบวิชาชีพวิศวกรรมควบคุม จำนวน 1 ชุด
-  สำเนาแสดงเอกสารสิทธิในที่ดินที่ จำนวน.....ฉบับ
-  เอกสารอื่นๆ(ถ้ามี).....  
จึงขอแจ้งต่อเจ้าพนักงานท้องถิ่นเพื่อขอรับใบรับแจ้งการขุดดิน/ถมดิน

**หมายเหตุ**

- (1) ข้อความใดไม่ใช้ให้ขีดฆ่า (.....) ผู้แจ้ง
- (2) ใส่เครื่องหมาย / ในช่อง  ที่ต้องการ ประทับตราในกรณีที่ผู้แจ้งเป็นนิติบุคคล

(ตราราชการส่วนท้องถิ่น)

**ใบรับแจ้งการขุดดิน ตามพระราชบัญญัติการขุดดินและถมดิน พ.ศ.2543**

เลขที่...../.....

เจ้าพนักงานท้องถิ่นได้รับแจ้งจาก.....

เจ้าของที่ดิน/ผู้รับมอบอำนาจ ว่ามีความประสงค์จะทำการขุดดิน/ถมดิน /ลึก/สูง.....เมตร พื้นที่ปากบ่อ/ดินถม  
.....ตารางเมตร ในโฉนดที่ดิน/น.ส.3/น.ส.3/ส.ค.1 เลขที่.....หรือเอกสารสิทธิ์

ในที่ดินที่มีชื่อเรียกอย่างอื่น.....ที่ถนน.....

หมู่ที่.....ตำบล/แขวง.....อำเภอ/เขต.....จังหวัด.....


ซึ่งอยู่ในเขต.....(ชื่อองค์การปกครองส่วนท้องถิ่น).....โดย.....

เป็นเจ้าของที่ดิน กำหนดแล้วเสร็จ.....วัน มี.....


เป็นผู้ออกแบบและคำนวณ และ.....

เป็นผู้ควบคุมงาน พร้อมเอกสารหลักฐานต่างๆแล้ว

**เจ้าพนักงานท้องถิ่นได้ตรวจสอบปรากฏว่า**

1.  ไม่ถูกต้อง ให้ผู้แจ้งแก้ไขให้ถูกต้องภายในเจ็ดวัน นับแต่วันที่ผู้แจ้งได้รับแจ้งให้แก้ไขจากเจ้าพนักงานท้องถิ่น หากไม่สามารถแก้ไขภายในกำหนดจะเสียสิทธิการนับระยะเวลาที่เจ้าพนักงานท้องถิ่นที่จะต้องปฏิบัติตามมาตรา 17 วรรคหนึ่ง โดยมีรายการแก้ไข ดังนี้

.....  
.....

2.  ถูกต้อง ให้ผู้แจ้งเริ่มต้นทำการขุดดิน/ถม ได้ตั้งแต่วันที่.....เดือน.....  
พ.ศ.....จนถึงวันที่.....เดือน.....พ.ศ.....และได้รับค่าธรรมเนียม.....บาท  
ค่าใช้จ่าย.....บาท รวมทั้งสิ้น.....บาท (.....)

ออกให้ ณ วันที่.....เดือน.....พ.ศ.....

(ลงลายมือชื่อ).....

(.....)

ตำแหน่ง.....

**หมายเหตุ**

1.ข้อความใดไม่ใช้ให้ขีดฆ่า

2.ใส่เครื่องหมาย / ในช่อง 

คำเตือน ผู้ขุดดิน/ถมดิน หรือเจ้าของที่ดินมีหน้าที่ที่จะต้องปฏิบัติ ดังนี้

- (1) ตามแผนผังบริเวณ แบบแปลน และรายการประกอบแบบแปลน
- (2) ตามมาตรา 19 มาตรา 20 มาตรา 21 และมาตรา 25
- (3) ตามคำสั่งของเจ้าพนักงานท้องถิ่น/พนักงานเจ้าหน้าที่
- (4) การฝ่าฝืน (1) – (3) อาจมีโทษปรับ โทษจำ หรือทั้งจำทั้งปรับแล้วแต่กรณี



หนังสือแสดงความยินยอมของเจ้าของที่ดิน  
(ในกรณีเจ้าของที่ดินให้บุคคลอื่นเป็นผู้แจ้งการขุดดิน/ถมดิน)

ข้าพเจ้า.....

อยู่บ้านเลขที่.....ตรอก/ซอย.....ถนน.....

หมู่ที่.....ตำบล/แขวง.....อำเภอ/เขต.....จังหวัด.....

รหัสไปรษณีย์.....โทรศัพท์.....

เป็นเจ้าของที่ดินโฉนด/น.ส.3/น.ส.3ก/ส.ค.1 เลขที่.....

หรือเอกสารสิทธิที่มีชื่อเรียกอย่างอื่น.....ที่ถนน.....หมู่ที่.....

ตำบล/แขวง.....อำเภอ/เขต.....จังหวัด.....

ยินยอมให้.....

เป็นผู้แจ้งการขุดดิน/ถมดิน ลึก/สูง.....เมตร พื้นที่ปากบ่อ/ถมดิน.....ตารางเมตร ที่ถนน.....

หมู่ที่.....ตำบล/แขวง.....อำเภอ/เขต.....จังหวัด.....

ซึ่งอยู่ในเขต.....(ชื่อองค์กรปกครองส่วนท้องถิ่น).....เพื่อใช้ประกอบการแจ้งการขุดดิน/ถมดิน ต่อเจ้าพนักงานท้องถิ่น จึงทำหนังสือฉบับนี้ไว้เป็นหลักฐาน

(ลงชื่อ).....เจ้าของที่ดิน  
(.....)

(ลงชื่อ).....ผู้แจ้ง  
(.....)

(ลงชื่อ).....พยาน  
(.....)

(ลงชื่อ).....พยาน  
(.....)

ติดอากร  
แสตมป์  
5 บาท

หนังสือมอบอำนาจ

(ใช้ในกรณีผู้แจ้งการขุดดิน/ถมดิน ให้บุคคลอื่นยื่นใบแจ้งการขุดดิน/ถมดินต่อเจ้าพนักงานท้องถิ่น)

ข้าพเจ้า.....

อยู่บ้านเลขที่.....ตรอก/ซอย.....ถนน.....

หมู่ที่.....ตำบล/แขวง.....อำเภอ/เขต.....จังหวัด.....

รหัสไปรษณีย์.....โทรศัพท์.....

ขอมอบอำนาจให้นาย.....

อยู่บ้านเลขที่.....ตรอก/ซอย.....ถนน.....

หมู่ที่.....ตำบล/แขวง.....อำเภอ/เขต.....จังหวัด.....

รหัสไปรษณีย์.....โทรศัพท์.....เป็นผู้นำส่งใบแจ้งการขุดดิน/ถมดิน หรือติดต่อกับเจ้าหน้าที่ของ  
องค์กรปกครองส่วนท้องถิ่นในเรื่องที่เกี่ยวข้องกับการแจ้งการขุดดิน/ถมดินต่อเจ้าพนักงานท้องถิ่นโดยให้ถือว่าการกระทำ  
ใดๆตามข้อความข้างต้นของนาย.....

เสมือนหนึ่งเป็นการกระทำของข้าพเจ้า

(ลงชื่อ).....ผู้มอบอำนาจ  
(.....)

(ลงชื่อ).....ผู้รับมอบอำนาจ  
(.....)

(ลงชื่อ).....พยาน  
(.....)

(ลงชื่อ).....พยาน  
(.....)

หนังสือรับรองของผู้ประกอบวิชาชีพวิศวกรรมควบคุม

ข้าพเจ้า.....

อยู่บ้านเลขที่.....ตรอก/ซอย.....ถนน.....

หมู่ที่.....ตำบล/แขวง.....อำเภอ/เขต.....จังหวัด.....

รหัสไปรษณีย์.....โทรศัพท์.....

ได้รับใบอนุญาตเป็นผู้ประกอบวิชาชีพวิศวกรรมควบคุม ประเภท.....เลขทะเบียน.....

ตั้งแต่วันที่.....เดือน.....พ.ศ.....ถึง วันที่.....เดือน.....พ.ศ.....

เป็นผู้ออกแบบและคำนวณ/ผู้ควบคุมงาน การขุดดิน/ถมดิน ลึก/สูง.....เมตร พื้นที่

ปากบ่อ/ถมดิน.....ตารางเมตรในโฉนดที่ดิน/น.ส.3/น.ส.3ก/ส.ค.1 เลขที่.....

หรือเอกสารสิทธิ์ในที่ดินที่มีชื่อเรียกอย่างอื่น.....

ที่ถนน.....หมู่ที่.....ตำบล/แขวง.....อำเภอ/เขต.....

จังหวัด.....ซึ่งอยู่ในเขต.....(ชื่อองค์กรปกครองส่วนท้องถิ่น).....

ให้กับ.....(ชื่อผู้จ้าง).....

(ลงชื่อ).....ผู้ออกแบบและคำนวณ/ผู้ควบคุมงาน  
(.....)

(ลงชื่อ).....ผู้จ้าง  
(.....)

(ลงชื่อ).....พยาน  
(.....)

(ลงชื่อ).....พยาน  
(.....)