

คู่มือสำหรับประชาชน: การแจ้งถมดิน

หน่วยงานที่รับผิดชอบ: องค์การบริหารส่วนตำบลทรายขาว อำเภอพาน จังหวัดเชียงราย
กระทรวง: กระทรวงมหาดไทย

1. ชื่อกระบวนการ: การแจ้งถมดิน
2. หน่วยงานเจ้าของกระบวนการ: องค์การบริหารส่วนตำบลทรายขาว อำเภอพาน จังหวัดเชียงราย
3. ประเภทของงานบริการ: กระบวนการบริการที่ให้บริการในส่วนภูมิภาคและส่วนท้องถิ่น (กระบวนการบริการที่เบ็ดเสร็จในหน่วยเดียว)
4. หมวดหมู่ของงานบริการ: รับแจ้ง
5. กฎหมายที่ให้อำนาจการอนุญาต หรือที่เกี่ยวข้อง:
 - 1) พ.ร.บ. การขุดดินและถมดิน พ.ศ. 2543
6. ระดับผลกระทบ: บริการทั่วไป
7. พื้นที่ให้บริการ: ท้องถิ่น
8. กฎหมายข้อบังคับ/ข้อตกลงที่กำหนดระยะเวลา พระราชบัญญัติการขุดดินและถมดิน พ.ศ. 2543
ระยะเวลาที่กำหนดตามกฎหมาย / ข้อกำหนด ฯลฯ 7 วัน
9. ข้อมูลสถิติ
จำนวนเฉลี่ยต่อเดือน 0
จำนวนคำขอที่มากที่สุด 0
จำนวนคำขอที่น้อยที่สุด 0
10. ชื่ออ้างอิงของคู่มือประชาชน การแจ้งถมดิน องค์การบริหารส่วนตำบลทรายขาว อำเภอพาน จังหวัดเชียงราย
11. ช่องทางการให้บริการ
 - 1) สถานที่ให้บริการ องค์การบริหารส่วนตำบลทรายขาว อำเภอพาน จังหวัดเชียงราย 57120 โทร. 053-723962 ต่อ 41 (งานธุรการกองช่าง)
ติดต่อด้วยตนเอง ณ หน่วยงาน
ระยะเวลาเปิดให้บริการ เปิดให้บริการวันจันทร์ถึงวันศุกร์ (ยกเว้นวันหยุดที่ทางราชการกำหนด) ตั้งแต่เวลา 08:30 - 16:30 น. (มีพักเที่ยง)
หมายเหตุ -
12. หลักเกณฑ์ วิธีการ เงื่อนไข (ถ้ามี) ในการยื่นคำขอ และในการพิจารณาอนุญาต
 1. การถมดินที่ต้องแจ้งต่อเจ้าพนักงานท้องถิ่นจะต้องมีองค์ประกอบที่ครบถ้วนดังนี้
 - 1.1 การดำเนินการถมดินนั้นจะต้องเป็นการดำเนินการในท้องที่ที่พระราชบัญญัติการขุดดินและถมดินใช้บังคับได้แก่
 - 1) เทศบาล
 - 2) กรุงเทพมหานคร
 - 3) เมืองพัทยา
 - 4) องค์การปกครองส่วนท้องถิ่นอื่นตามที่มิมีกฎหมายโดยเฉพาะจัดตั้งขึ้นซึ่งรัฐมนตรีประกาศกำหนดในราชกิจจานุเบกษา
 - 5) บริเวณที่มีพระราชกฤษฎีกาให้ใช้บังคับกฎหมายว่าด้วยการควบคุมอาคาร

6) เขตผังเมืองรวมตามกฎหมายว่าด้วยการผังเมือง

7) ท้องที่ซึ่งรัฐมนตรีประกาศกำหนดให้ใช้บังคับพระราชบัญญัติการขุดดินและถมดิน (ใช้กับกรณีองค์การบริหารส่วนท้องถิ่นซึ่งไม่อยู่ในเขตควบคุมอาคารและไม่อยู่ในเขตผังเมืองรวม)

1.2 การดำเนินการถมดินเข้าลักษณะตามมาตรา 26 แห่งพระราชบัญญัติการขุดดินและถมดินคือประสงค์จะทำการถมดินโดยมีความสูงของเนินดินเกินกว่าระดับที่ดินต่างเจ้าของที่อยู่ข้างเคียงและมีพื้นที่เกิน 2,000 ตารางเมตรหรือมีพื้นที่เกินกว่าที่เจ้าพนักงานท้องถิ่นประกาศกำหนดซึ่งการประกาศของเจ้าพนักงานท้องถิ่นจะต้องไม่เป็นการขัดหรือแย้งกับพระราชบัญญัติการขุดดินและถมดิน

2. การพิจารณารับแจ้งการถมดิน

เจ้าพนักงานท้องถิ่นต้องออกไปรับแจ้งตามแบบที่เจ้าพนักงานท้องถิ่นกำหนดเพื่อเป็นหลักฐานการแจ้งภายใน 7 วันนับแต่วันที่ได้รับแจ้งถ้าการแจ้งเป็นไปโดยไม่ถูกต้องให้เจ้าพนักงานท้องถิ่นแจ้งให้แก้ไขให้ถูกต้องภายใน 7 วันนับแต่วันที่มีการแจ้ง ถ้าผู้แจ้งไม่แก้ไขให้ถูกต้องภายใน 7 วันนับแต่วันที่ผู้แจ้งได้รับแจ้งให้แก้ไขให้เจ้าพนักงานท้องถิ่นมีอำนาจออกคำสั่งให้การแจ้งเป็นอันสิ้นผลกรณีถ้าผู้แจ้งได้แก้ไขให้ถูกต้องภายในเวลาที่กำหนดให้เจ้าพนักงานท้องถิ่นออกไปรับแจ้งให้แกผู้แจ้งภายใน 3 วันนับแต่วันที่ได้รับแจ้งที่ถูกต้อง

13. ขั้นตอน ระยะเวลา และส่วนงานที่รับผิดชอบ

ที่	ประเภทขั้นตอน	รายละเอียดของขั้นตอนการบริการ	ระยะเวลาให้บริการ	ส่วนงาน / หน่วยงานที่รับผิดชอบ	หมายเหตุ
1)	การตรวจสอบเอกสาร	ผู้แจ้งยื่นเอกสารแจ้งการถมดินตามที่กำหนดให้เจ้าพนักงานท้องถิ่นดำเนินการตรวจสอบข้อมูล	1 วัน	-	(องค์กรปกครองส่วนท้องถิ่นในพื้นที่ที่จะดำเนินการถมดิน)
2)	การพิจารณา	เจ้าพนักงานท้องถิ่นดำเนินการตรวจสอบและพิจารณา (กรณีถูกต้อง)	5 วัน	-	(องค์กรปกครองส่วนท้องถิ่นในพื้นที่ที่จะดำเนินการถมดิน)
3)	การลงนาม/ คณะกรรมการมีมติ	เจ้าพนักงานท้องถิ่นออกไปรับแจ้งและแจ้งให้ผู้แจ้งมารับใบรับแจ้ง	1 วัน	-	(องค์กรปกครองส่วนท้องถิ่นในพื้นที่ที่จะดำเนินการถมดิน)

ระยะเวลาดำเนินการรวม 7 วัน

14. งานบริการนี้ผ่านการดำเนินการลดขั้นตอน และระยะเวลาปฏิบัติราชการมาแล้ว ยังไม่ผ่านการดำเนินการลดขั้นตอน

15. รายการเอกสารหลักฐานประกอบการยื่นคำขอ

15.1) เอกสารยืนยันตัวตนที่ออกโดยหน่วยงานภาครัฐ

ที่	รายการเอกสาร ยื่นยื่นตัวตน	หน่วยงานภาครัฐผู้ ออกเอกสาร	จำนวนเอกสาร ฉบับจริง	จำนวนเอกสาร สำเนา	หน่วยนับ เอกสาร	หมายเหตุ
1)	บัตรประจำตัว ประชาชน	-	0	1	ฉบับ	-
2)	หนังสือรับรองนิติ บุคคล	-	0	1	ชุด	-

15.2) เอกสารอื่น ๆ สำหรับยื่นเพิ่มเติม

ที่	รายการเอกสาร ยื่นเพิ่มเติม	หน่วยงานภาครัฐผู้ ออกเอกสาร	จำนวนเอกสาร ฉบับจริง	จำนวนเอกสาร สำเนา	หน่วยนับ เอกสาร	หมายเหตุ
1)	แผนผังบริเวณที่ ประสงค์จะ ดำเนินการถมดิน	-	1	0	ชุด	-
2)	แผนผังแสดงเขต ที่ดินและที่ดิน บริเวณข้างเคียง	-	1	0	ชุด	-
3)	แบบแปลน รายการประกอบ แบบแปลน	-	1	0	ชุด	-
4)	โฉนดที่ดินน.ส.3 หรือส.ค.1 ขนาด เท่าต้นฉบับทุก หน้าพร้อม เจ้าของที่ดินลง นามรับรองสำเนา ทุกหน้า	-	0	1	ชุด	(กรณีผู้ขออนุญาต ไม่ใช่เจ้าของที่ดิน ต้องมีหนังสือ ยินยอมของ เจ้าของที่ดินให้ ก่อสร้างอาคารใน ที่ดิน)
5)	หนังสือมอบ อำนาจกรณีให้ บุคคลอื่นยื่นแจ้ง การถมดิน	-	1	0	ชุด	-
6)	หนังสือยินยอม ของเจ้าของที่ดิน กรณีที่ดินบุคคล อื่น	-	1	0	ชุด	-
7)	รายการคำนวณ (กรณีการถมดินที่ มีพื้นที่ของเนินดิน ติดต่อกันเป็นผืน	-	1	0	ชุด	-

ที่	รายการเอกสาร ยื่นเพิ่มเติม	หน่วยงานภาครัฐผู้ ออกเอกสาร	จำนวนเอกสาร ฉบับจริง	จำนวนเอกสาร สำเนา	หน่วยนับ เอกสาร	หมายเหตุ
	<p>เดียวกันเกิน 2,000 ตาราง เมตรและมีความ สูงของเนินดิน ตั้งแต่ 2 เมตรขึ้นไป วิศวกร ผู้ออกแบบและ คำนวณต้องเป็นผู้ ได้รับใบอนุญาต ให้ประกอบ วิชาชีพวิศวกรรม ควบคุมสาขา วิศวกรรมโยธาไม่ ต่ำกว่าระดับ สามัญวิศวกรกรณี พื้นที่เกิน 2,000 ตารางเมตรและมี ความสูงของเนิน ดินเกิน 5 เมตร วิศวกรผู้ออกแบบ และคำนวณต้อง เป็นผู้ได้รับ ใบอนุญาตให้ ประกอบวิชาชีพ วิศวกรรมควบคุม สาขาวิศวกรรม โยธาระดับวุฒิ วิศวกร)</p>					
8)	<p>ชื่อผู้ควบคุมงาน (กรณีการถมดินที่ มีพื้นที่ของเนินดิน ติดต่อกันเกิน เดียวกันเกิน 2,000 ตาราง เมตรและมีความ สูงของเนินดิน</p>	-	1	0	ชุด	-

ที่	รายการเอกสาร ยื่นเพิ่มเติม	หน่วยงานภาครัฐผู้ ออกเอกสาร	จำนวนเอกสาร ฉบับจริง	จำนวนเอกสาร สำเนา	หน่วยนับ เอกสาร	หมายเหตุ
	ตั้งแต่ 2 เมตรขึ้นไป ต้องเป็นผู้ได้รับ ใบอนุญาต ประกอบวิชาชีพ วิศวกรรมควบคุม สาขาวิศวกรรม โยธา)					
9)	ชื่อและที่อยู่ของผู้ แจ้งการถมดิน	-	1	0	ชุด	-

16. ค่าธรรมเนียม

- 1) ค่าธรรมเนียมต่อฉบับฉบับละ 500 บาท
ค่าธรรมเนียม 500 บาท
หมายเหตุ -

17. ช่องทางการร้องเรียน

- 1) ช่องทางการร้องเรียน องค์การบริหารส่วนตำบลทรายขาว อำเภอพาน จังหวัดเชียงราย
หมายเหตุ
1. ทางอินเทอร์เน็ต (<http://www.saikao.go.th>)
 2. ทางโทรศัพท์ 053-723962 ต่อ 41(งานธุรการกองช่าง)
 3. ทางไปรษณีย์ 109 หมู่ที่ 10 ตำบลทรายขาว อำเภอพาน จังหวัดเชียงราย 57120
 4. ร้องเรียนด้วยตนเอง

18. ตัวอย่างแบบฟอร์ม ตัวอย่าง และคู่มือการกรอก

-

19. หมายเหตุ

-

**ใบแจ้งการขุดดิน/ถมดิน ตามพระราชบัญญัติ-
การขุดดินและถมดิน พ.ศ. 2543**

เลขที่.....
วันที่.....
ลงชื่อ.....ผู้รับหนังสือ (.....)
ตำแหน่ง.....












เขียนที่.....

วันที่.....เดือน.....พ.ศ.....

ข้าพเจ้า.....เป็นบุคคลธรรมดา/นิติบุคคล
 อยู่บ้านเลขที่.....ตรอก/ซอย.....ถนน.....หมู่ที่.....
 ตำบล/แขวง.....อำเภอ/เขต.....จังหวัด.....
 รหัสไปรษณีย์.....โทรศัพท์.....

มีความประสงค์จะทำการขุดดิน/ถมดิน ลึก/สูง.....เมตร พื้นที่ปากบ่อ/ดินถม.....ตารางเมตร
 ในโฉนดที่ดิน/น.ส.3/น.ส.3ก/ส.ค.1เลขที่.....หรือเอกสารสิทธิในที่ดินที่มีชื่อเรียกอย่างอื่น.....
 ที่ถนน.....หมู่ที่.....ตำบล/แขวง.....อำเภอ/เขต.....จังหวัด.....
 ซึ่งอยู่ในเขต.....(ชื่อองค์กรปกครองส่วนท้องถิ่น).....โดย.....เป็นเจ้าของที่ดิน
 กำหนดเวลาแล้วเสร็จ.....วัน มี.....เป็นผู้ออกแบบและคำนวณ
 และ.....เป็นผู้ควบคุมงาน พร้อมนี้

ข้าพเจ้าได้แนบเอกสารหลักฐานต่างๆ มาด้วยแล้ว คือ

-  แผนผังบริเวณ แบบแปลน รายการประกอบแบบแปลนที่ถูกต้องตามกฎหมายหรือ ข้อบัญญัติท้องถิ่นที่
ออกตามกฎหมายว่าด้วยการขุดดินและถมดิน จำนวน 3 ชุด ชุดละ.....แผ่น
 -  สำเนารายการคำนวณวิธีการป้องกันการพังทลายของดิน จำนวน 1 ชุด ชุดละ.....แผ่น
 -  สำเนาทะเบียนบ้านของผู้แจ้งในกรณีผู้แจ้งเป็นบุคคลธรรมดา จำนวน 1 ฉบับ
 -  สำเนาทะเบียนบ้านของเจ้าของที่ดินในกรณีผู้แจ้งไม่ได้เป็นเจ้าของที่ดิน จำนวน 1 ฉบับ
 -  สำเนาหนังสือรับรองการจดทะเบียนนิติบุคคลในกรณีผู้แจ้งเป็นนิติบุคคล จำนวน 1 ฉบับ
 -  หนังสือมอบอำนาจในกรณีผู้แจ้งการขุดดิน/ถมดินให้บุคคลอื่นไปยื่นใบแจ้งการขุดดิน/ถมดินต่อเจ้า
พนักงานท้องถิ่น
 -  หนังสือแสดงความยินยอมของเจ้าของที่ดินในกรณีเจ้าของที่ดินให้บุคคลอื่นเป็นผู้แจ้งการขุดดิน/ถมดิน
 -  หนังสือรับรองของผู้ประกอบวิชาชีพวิศวกรรมควบคุมพร้อมสำเนาใบอนุญาตจากผู้ประกอบวิชาชีพ
วิศวกรรมควบคุม จำนวน 1 ชุด
 -  หนังสือรับรองของผู้ควบคุมงานพร้อมสำเนาใบอนุญาตผู้ประกอบวิชาชีพวิศวกรรมควบคุม จำนวน 1 ชุด
 -  สำเนาแสดงเอกสารสิทธิในที่ดินที่ จำนวน.....ฉบับ
 -  เอกสารอื่นๆ(ถ้ามี).....
- จึงขอแจ้งต่อเจ้าพนักงานท้องถิ่นเพื่อขอรับใบรับแจ้งการขุดดิน/ถมดิน

หมายเหตุ (ลงลายมือชื่อ).....ผู้แจ้ง

- (1) ข้อความใดไม่ใช้ให้ขีดฆ่า (.....)
- (2) ใส่เครื่องหมาย / ในช่อง  ที่ต้องการ ประทับตราในกรณีผู้แจ้งเป็นนิติบุคคล

(ตราราชการส่วนท้องถิ่น)

ใบรับแจ้งการขุดดิน ตามพระราชบัญญัติการขุดดินและถมดิน พ.ศ.2543

เลขที่...../.....

เจ้าพนักงานท้องถิ่นได้รับแจ้งจาก.....

เจ้าของที่ดิน/ผู้รับมอบอำนาจ ว่ามีความประสงค์จะทำการขุดดิน/ถมดิน /ลึก/สูง.....เมตร พื้นที่ปากบ่อ/ดินถม
.....ตารางเมตร ในโฉนดที่ดิน/น.ส.3/น.ส.3/ส.ค.1 เลขที่.....หรือเอกสารสิทธิ์

ในที่ดินที่มีชื่อเรียกอย่างอื่น.....ที่ถนน.....

หมู่ที่.....ตำบล/แขวง.....อำเภอ/เขต.....จังหวัด.....


ซึ่งอยู่ในเขต.....(ชื่อองค์การปกครองส่วนท้องถิ่น).....โดย.....

เป็นเจ้าของที่ดิน กำหนดแล้วเสร็จ.....วัน มี.....

เป็นผู้ออกแบบและคำนวณ และ.....


เป็นผู้ควบคุมงาน พร้อมเอกสารหลักฐานต่างๆแล้ว

เจ้าพนักงานท้องถิ่นได้ตรวจสอบปรากฏว่า

1.  ไม่ถูกต้อง ให้ผู้แจ้งแก้ไขให้ถูกต้องภายในเจ็ดวัน นับแต่วันที่ผู้แจ้งได้รับแจ้งให้แก้ไขจากเจ้าพนักงานท้องถิ่น หากไม่สามารถแก้ไขภายในกำหนดจะเสียสิทธิ์การันระยะเวลาที่เจ้าพนักงานท้องถิ่นที่จะต้องปฏิบัติตามมาตรา 17 วรรคหนึ่ง โดยมีรายการแก้ไข ดังนี้

.....

.....

2.  ถูกต้อง ให้ผู้แจ้งเริ่มต้นทำการขุดดิน/ถม ได้ตั้งแต่วันที่.....เดือน.....
พ.ศ.....จนถึงวันที่.....เดือน.....พ.ศ.....และได้รับค่าธรรมเนียม.....บาท
ค่าใช้จ่าย.....บาท รวมทั้งสิ้น.....บาท (.....)


ออกให้ ณ วันที่.....เดือน.....พ.ศ.....

(ลงลายมือชื่อ).....

(.....)

ตำแหน่ง.....

หมายเหตุ

- 1. ข้อความใดไม่ใช้ให้ขีดฆ่า
- 2. ใส่เครื่องหมาย / ในช่อง 

คำเตือน ผู้ขุดดิน/ถมดิน หรือเจ้าของที่ดินมีหน้าที่ที่จะต้องปฏิบัติ ดังนี้

- (1) ตามแผนผังบริเวณ แบบแปลน และรายการประกอบแบบแปลน
- (2) ตามมาตรา 19 มาตรา 20 มาตรา 21 และมาตรา 25
- (3) ตามคำสั่งของเจ้าพนักงานท้องถิ่น/พนักงานเจ้าหน้าที่
- (4) การฝ่าฝืน (1) –(3) อาจมีโทษปรับ โทษจำ หรือทั้งจำทั้งปรับแล้วแต่กรณี

หนังสือแสดงความยินยอมของเจ้าของที่ดิน
(ในกรณีเจ้าของที่ดินให้บุคคลอื่นเป็นผู้แจ้งการขุดดิน/ถมดิน)

ข้าพเจ้า.....

อยู่บ้านเลขที่.....ตรอก/ซอย.....ถนน.....

หมู่ที่.....ตำบล/แขวง.....อำเภอ/เขต.....จังหวัด.....

รหัสไปรษณีย์.....โทรศัพท์.....

เป็นเจ้าของที่ดินโฉนด/น.ส.3/น.ส.3ก/ส.ค.1 เลขที่.....

หรือเอกสารสิทธิ์ที่มีชื่อเรียกอย่างอื่น.....ที่ถนน.....หมู่ที่.....

ตำบล/แขวง.....อำเภอ/เขต.....จังหวัด.....

ยินยอมให้.....

เป็นผู้แจ้งการขุดดิน/ถมดิน ลึก/สูง.....เมตร พื้นที่ปากบ่อ/ถมดิน.....ตารางเมตร ที่ถนน.....

หมู่ที่.....ตำบล/แขวง.....อำเภอ/เขต.....จังหวัด.....

ซึ่งอยู่ในเขต.....(ชื่อองค์กรปกครองส่วนท้องถิ่น).....เพื่อใช้ประกอบการแจ้งการขุดดิน/ถม

ดิน ต่อเจ้าพนักงานท้องถิ่น จึงทำหนังสือฉบับนี้ไว้เป็นหลักฐาน

(ลงชื่อ).....เจ้าของที่ดิน

(.....)

(ลงชื่อ).....ผู้แจ้ง

(.....)

(ลงชื่อ).....พยาน

(.....)

(ลงชื่อ).....พยาน

(.....)

ติดอากร
แสตมป์
5 บาท

หนังสือมอบอำนาจ

(ใช้ในกรณีผู้แจ้งการขูดดิน/ถมดิน ให้บุคคลอื่นยื่นใบแจ้งการขูดดิน/ถมดินต่อเจ้าพนักงานท้องถิ่น)

ข้าพเจ้า.....

อยู่บ้านเลขที่.....ตรอก/ซอย.....ถนน.....

หมู่ที่.....ตำบล/แขวง.....อำเภอ/เขต.....จังหวัด.....

รหัสไปรษณีย์.....โทรศัพท์.....

ขอมอบอำนาจให้นาย.....

อยู่บ้านเลขที่.....ตรอก/ซอย.....ถนน.....

หมู่ที่.....ตำบล/แขวง.....อำเภอ/เขต.....จังหวัด.....

รหัสไปรษณีย์.....โทรศัพท์.....เป็นผู้นำส่งใบแจ้งการขูดดิน/ถมดิน หรือติดต่อกับเจ้าหน้าที่ของ
องค์การปกครองส่วนท้องถิ่นในเรื่องที่เกี่ยวข้องกับการแจ้งการขูดดิน/ถมดินต่อเจ้าพนักงานท้องถิ่นโดยให้ถือว่าการกระทำ
ใดๆตามข้อความข้างต้นของนาย.....
เสมือนหนึ่งเป็นการกระทำของข้าพเจ้า

(ลงชื่อ).....ผู้มอบอำนาจ
(.....)

(ลงชื่อ).....ผู้รับมอบอำนาจ
(.....)

(ลงชื่อ).....พยาน
(.....)

(ลงชื่อ).....พยาน
(.....)

หนังสือรับรองของผู้ประกอบวิชาชีพวิศวกรรมควบคุม

ข้าพเจ้า.....
 อยู่บ้านเลขที่.....ตรอก/ซอย.....ถนน.....
 หมู่ที่.....ตำบล/แขวง.....อำเภอ/เขต.....จังหวัด.....
 รหัสไปรษณีย์.....โทรศัพท์.....
 ได้รับใบอนุญาตเป็นผู้ประกอบวิชาชีพวิศวกรรมควบคุม ประเภท.....เลขทะเบียน.....
 ตั้งแต่วันที่.....เดือน.....พ.ศ.....ถึง วันที่.....เดือน.....พ.ศ.....
 เป็นผู้ออกแบบและคำนวณ/ผู้ควบคุมงาน การขุดดิน/ถมดิน ลึก/สูง.....เมตร พื้นที่
 ปากบ่อ/ถมดิน.....ตารางเมตรในโฉนดที่ดิน/น.ส.3/น.ส.3ก/ส.ค.1 เลขที่.....
 หรือเอกสารสิทธิ์ในที่ดินที่มีชื่อเรียกอย่างอื่น.....
 ที่ถนน.....หมู่ที่.....ตำบล/แขวง.....อำเภอ/เขต.....
 จังหวัด.....ซึ่งอยู่ในเขต.....(ชื่อองค์กรปกครองส่วนท้องถิ่น).....
 ให้กับ.....(ชื่อผู้แจ้ง).....

(ลงชื่อ).....ผู้ออกแบบและคำนวณ/ผู้ควบคุมงาน
 (.....)

(ลงชื่อ).....ผู้แจ้ง
 (.....)

(ลงชื่อ).....พยาน
 (.....)

(ลงชื่อ).....พยาน
 (.....)